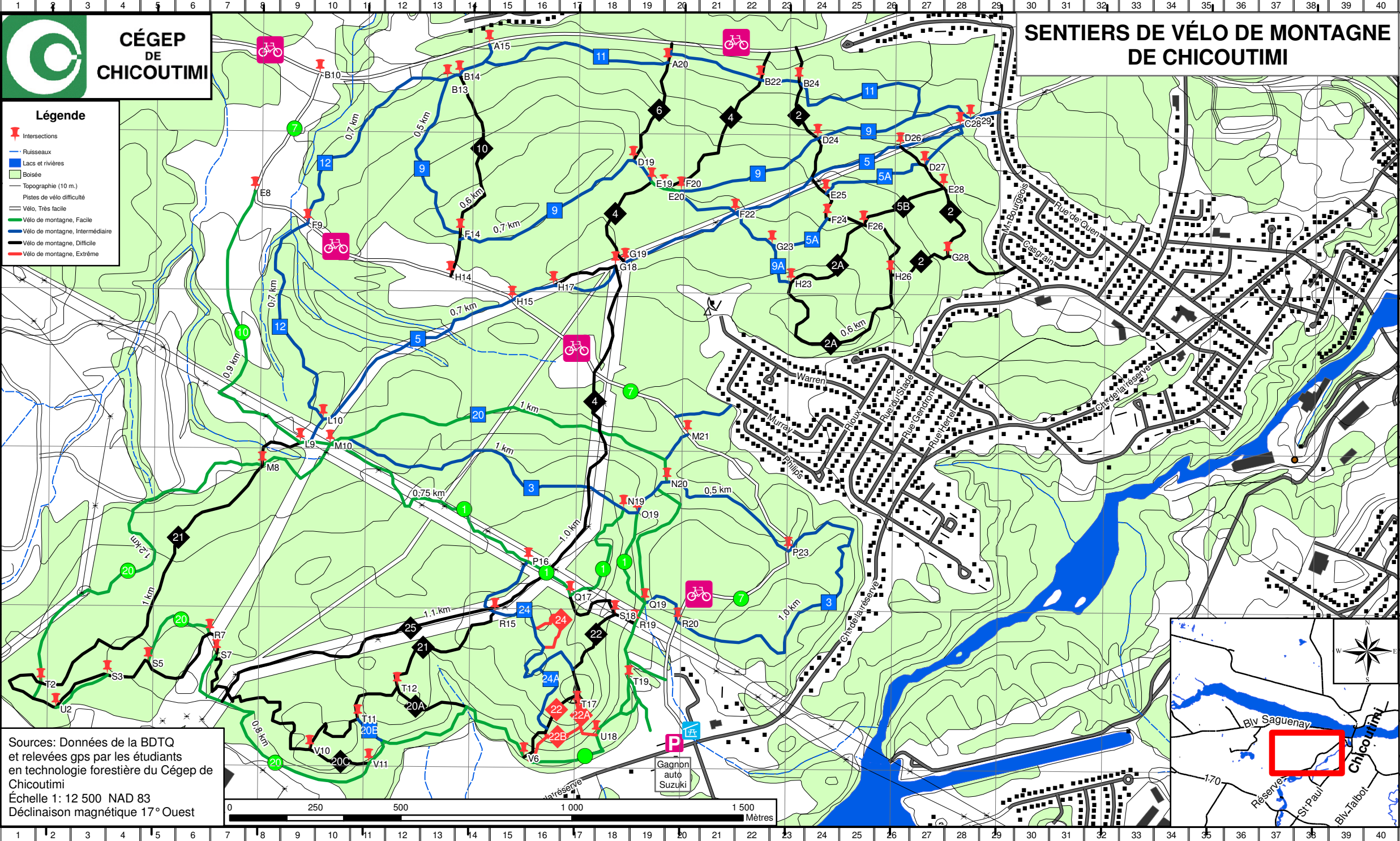


71°8'0"W 71°7'45"W 71°7'30"W 71°7'15"W 71°7'0"W 71°6'45"W 71°6'30"W 71°6'15"W 71°6'0"W 71°5'45"W 71°5'30"W 71°5'15"W 71°5'0"W



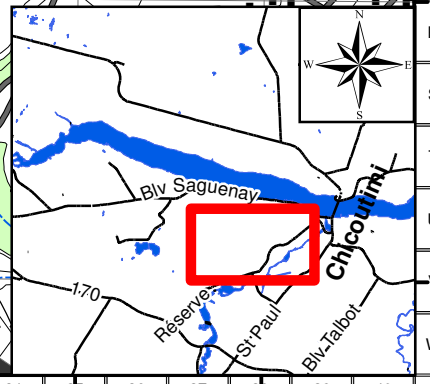

# SENTIERS DE VÉLO DE MONTAGNE DE CHICOUTIMI



**CÉGEP DE CHICOUTIMI**

- Légende**
- Intersections
  - Ruisseaux
  - Lacs et rivières
  - Boisé
  - Topographie (10 m.)
  - Pistes de vélo difficulté
  - Vélo, Très facile
  - Vélo de montagne, Facile
  - Vélo de montagne, Intermédiaire
  - Vélo de montagne, Difficile
  - Vélo de montagne, Extrême

Sources: Données de la BDTQ et relevés gps par les étudiants en technologie forestière du Cégep de Chicoutimi  
 Échelle 1: 12 500 NAD 83  
 Déclinaison magnétique 17° Ouest



71°8'0"W 71°7'45"W 71°7'30"W 71°7'15"W 71°7'0"W 71°6'45"W 71°6'30"W 71°6'15"W 71°6'0"W 71°5'45"W 71°5'30"W 71°5'15"W 71°5'0"W